

Naturpark Svanegrund


“Det Østjyske Øhav og Horsens Fjord”



Velkommen til reception

Dagens program:

1. Et glas bobler
2. Velkomst, kronologi og momentum v. Palle Hoisting
3. "Talerække" for Borgmestre, udvalgsformænd og andet godtfolk.
4. Indlæg v. Professor Peter Grønkjær, Institut for Akvatisk Biologi, AU
5. Servering af fiskesuppe og "Fri leg" frem til kl. 17.30



Utklippan, Østersøen 2021









Nationalpark Kosterhavet 2022






YTRE HVALER NATIONAL PARK

KOSTERHAVET NATIONAL PARK

SVERIGE



- National border
- - - National Park boundary
- - - Speed limits in place
- Quiet Area
- ★ Lighthouse
- Road
- ⚓ Guest marina
- ⚓ No anchoring
- ⚓ Natural harbour
- ♻️ Toilet
- ♻️ Rubbish
- ♻️ Toilet emptying station
- 🚰 Boat washing facilities
- ⚓ Buoy
- ℹ️ Information
- Ⓔ Entrance to the national park
- ⚓ Sea bed protection

Visitor Information

Here, you will find everything you need to know before your visit to Kosterhavet National Park. When it is best to visit the park, how to get there and the rules you will need to follow once you are there.



> Getting here



> Accessibility



> Safety and rules



> When you should visit the park



> Clothing and equipment



> Naturum visitor centre



> Folders and maps



> Entrances



> For schools



> Contact


Tunø og Nordbybakker i det fjerne



Foto: Palle Holsting

Naturpark Svanegrund

“Det Østjyske Øhav og Horsens Fjord”

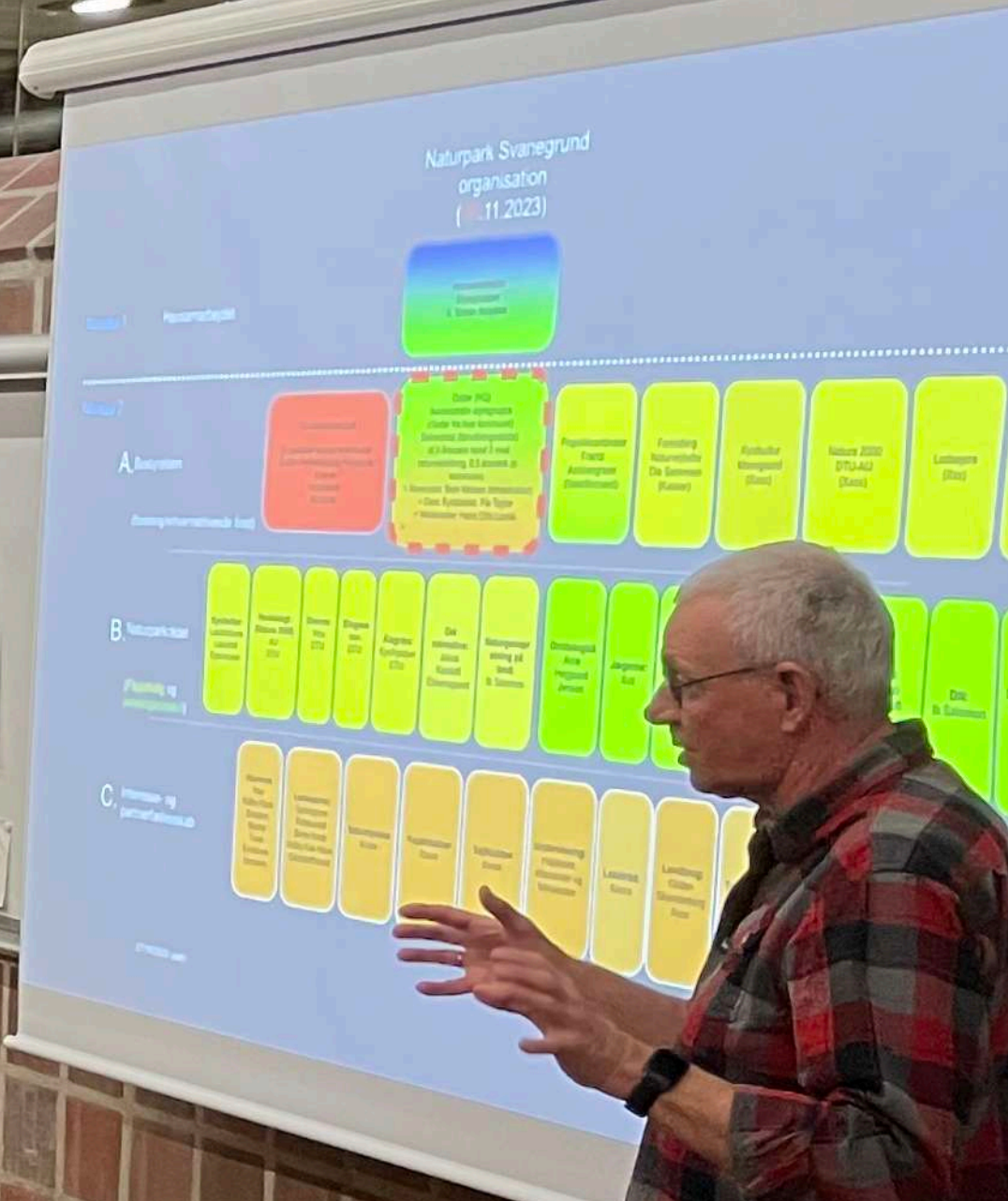


- 20 - 40 meter
- 10 - 20 meter
- 5 - 10 meter
- 0 - 5 meter

125 250 375 m

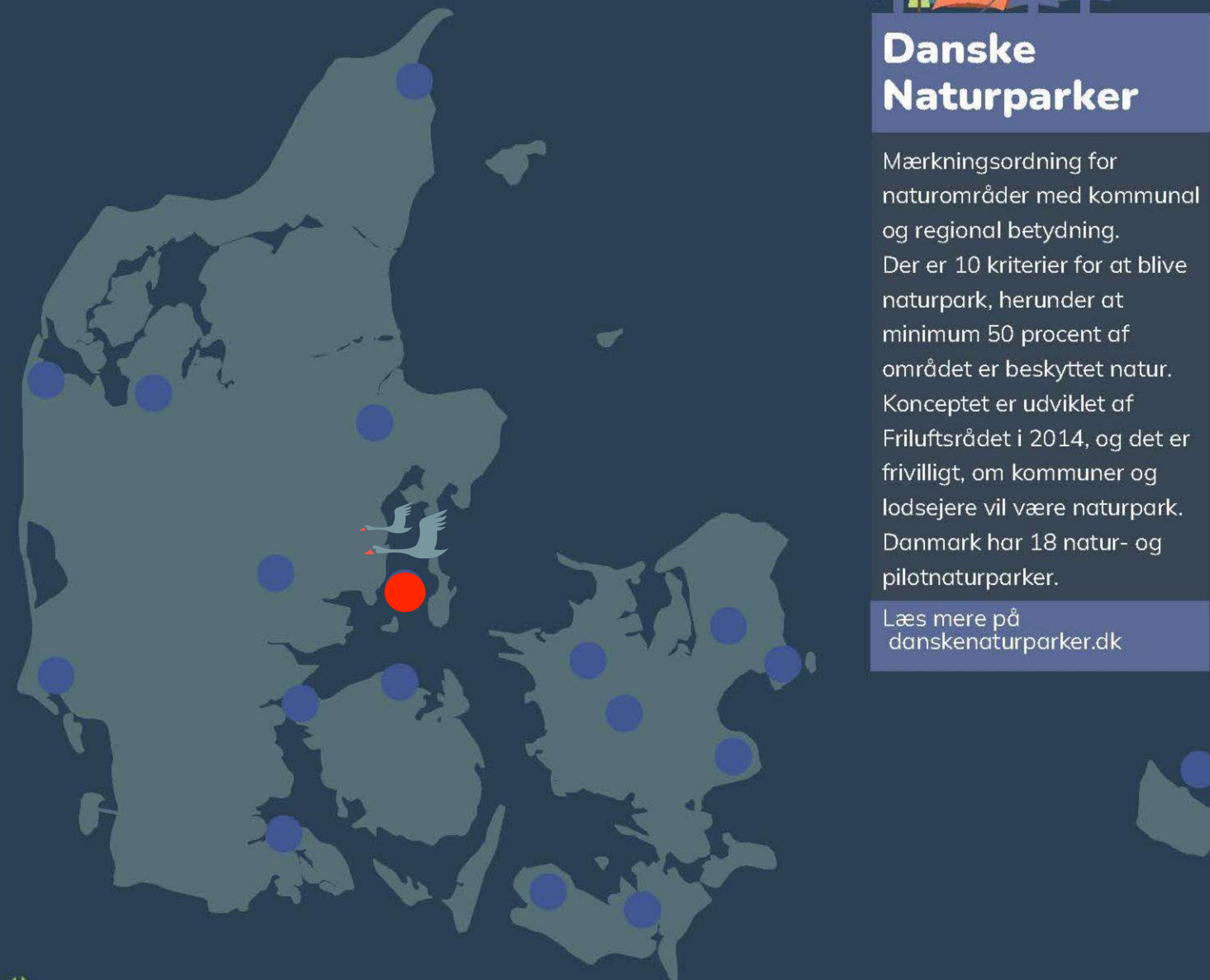
Svanegrund





DANSKE NATURPARKER

Få overblik over naturparkerne i Danmark



Danske Naturparker

Mærkningsordning for naturområder med kommunal og regional betydning. Der er 10 kriterier for at blive naturpark, herunder at minimum 50 procent af området er beskyttet natur. Konceptet er udviklet af Friluftsrådet i 2014, og det er frivilligt, om kommuner og lodsejere vil være naturpark. Danmark har 18 natur- og pilotnaturparker.

Læs mere på danske naturparker.dk

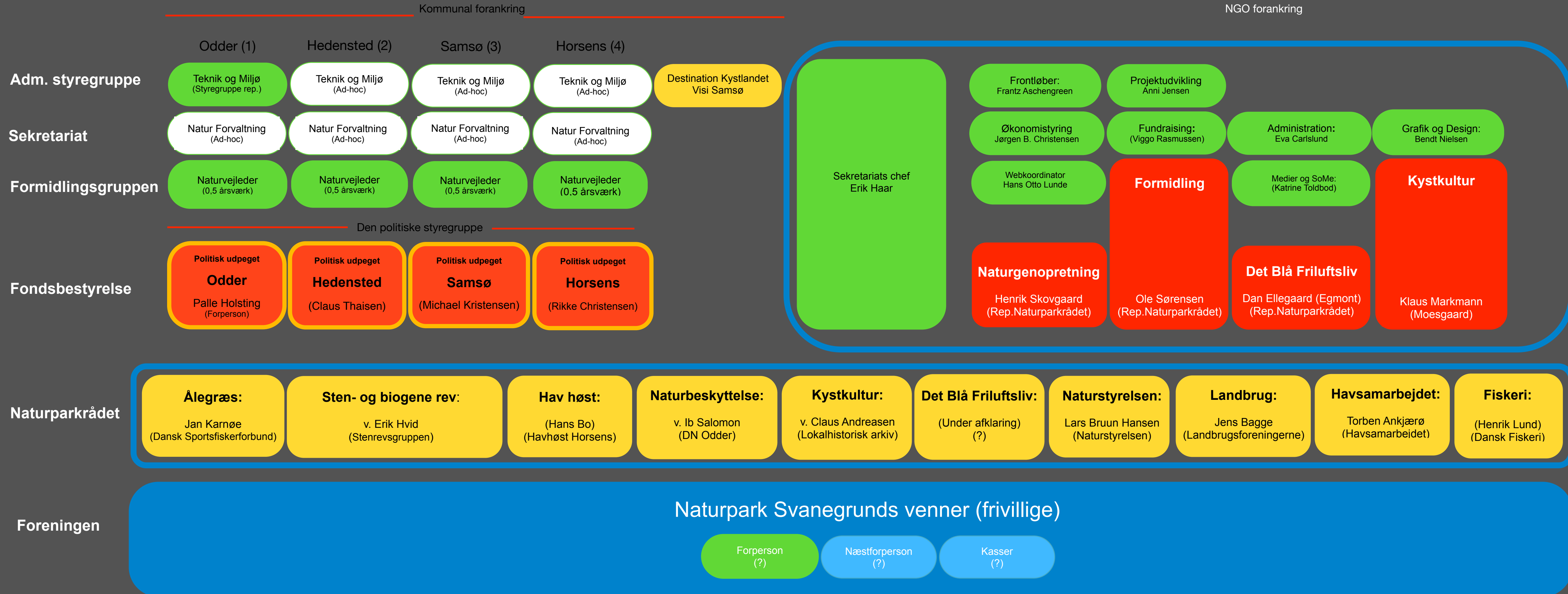
Startpakken (Bruttolisten)

1. Udpegning af Beskyttelse, benyttelse, formidling
2. Etablering af Stenbank i de 4 kommuner
3. Indgå i partnerskaber med NGO dreven naturgenopretningsprojekter
4. Etablering af stenrev på dybt vand (4-12 meter)
5. Gennembrydning af Alrø dæmningen (gennemstrømning)
6. Retablering af biogene rev i havet omkring Svanegrund
7. Udplantning af ålegræs i Odder Kommune (60 ha).
8. Rottebekæmpelse på rønner, grunde og banker
9. Indgå i partnerskaber med Hav høst projekter
10. Fugletårn i kystområder (10-15 meter, ref. Tunø, tilgængeligt for alle)
11. Databøjer, målestationer og dataopsamling (Ilt %, næringsstoffer)
12. Temafolder om "Kyststier i Naturpark Svanegrund"
13. Havets Hus i 4 havne (de 4 kommuner)
14. Beskyttelse af kulturarv Hjarnø (Etablering af Stenrev, ålegræs m.m.)
15. Undersøgelse af effekt med gennembrydning i Alrø dæmningen.

Naturpark Svanegrund

Det Østjyske Øhav og Horsens Fjord

Organisation (Den minimale - 4 kommuner - med bemanning)



Kommunikation:



Daglig kontaktpunkt



Rådgivende kontaktpunkt.



Partnerskabs kontaktpunkt.



Overordnet kontaktpunkt.



Ad-hoc kontaktpunkt.



Foreningen til etablering af
Naturpark Svanegrund
Det Østjyske Øhav og Horsens Fjord

Udkast til partnerskabsaftale.

1. Parterne

Denne aftale indgås mellem:
Naturpark Svanegrund (herefter benævnt "Naturparken")

Og

xxxxxxx Kommune (herefter benævnt "Kommunen")

2. Baggrund og formål


Naturpark Svanegrund og **xxxxxxx** Kommune ønsker at styrke samarbejdet med civilsamfundet om marin naturgenopretning og formidling, det blå friluftsliv, samt en bæredygtig udvikling af lokal turisme i området. Formålet med partnerskabsaftalen er at:

- Fremme genoprettelse og beskyttelse af kyst- og havnatur og biodiversitet.
- Understøtte udviklingen af attraktive blå friluftaktiviteter og rekreative kystområder.
- Skabe værdi for lokalsamfundet gennem bæredygtig turisme og undervisningsaktiviteter.
- Sikre langsigtet og bæredygtig forvaltning af naturressourcer.

3. Samarbejdets omfang


Parterne er enige om at samarbejde inden for følgende områder:

- **Marin Naturgenopretning og beskyttelse:** Idet implementering af marin naturgenopretning og beskyttelsestiltag, herunder beskyttelse af levesteder.
- **Det Blå Friluftsliv og rekreative aktiviteter:** Idet oprettelse af nye og forbedring af eksisterende udsigtspunkter, shelters og



“Talerækken” for Borgmestre, udvalgsformænd og andet godtfolk.





“Indspark fra videnskaben”.





Svanegrund

Naturgenopretning, friluftsliv, kystkultur og formidling

4 ønsker til Svanegrund Naturpark

Peter Grønkjær, Institut for Biologi, Aarhus Universitet

Men de danske farvande er også
sted for..



Ting vi ikke vil se og høre
på land...





Kemikalier og næringsstoffer
vi ikke kan håndtere på land...



An aerial photograph of a boat moving across a body of water, leaving a white wake. The water is a dark, muted green. A vertical black bar covers the left side of the image. A small orange horizontal line is positioned above the text on the left.

—
Påvirkninger vi ikke vil
acceptere på land.....



Og et sted hvor man har hentet de
ressourcer man mangler på land...


Resultaterne
kender vi.....



Hvorfor er disse mennesker så glade?

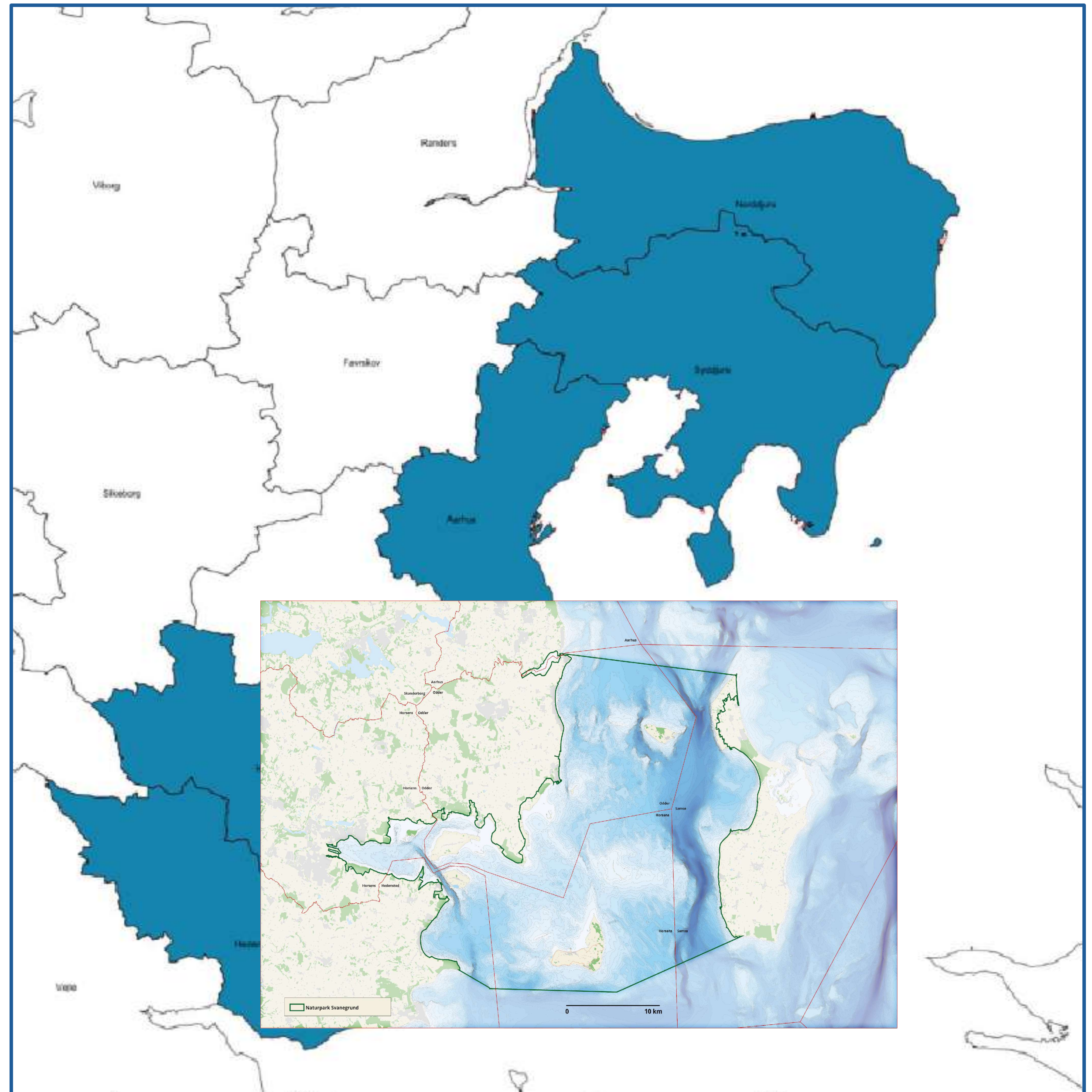


De har fået en mulighed for at påvirke udviklingen ved vores kyster i en positiv retning



Svanegrund Naturpark

- I hjertet af Danmarks største havmiljø initiativ – Havsamarbejdet i Østjylland
- Hvordan skabes synergi mellem Svanegrund Naturpark og Havsamarbejdet?



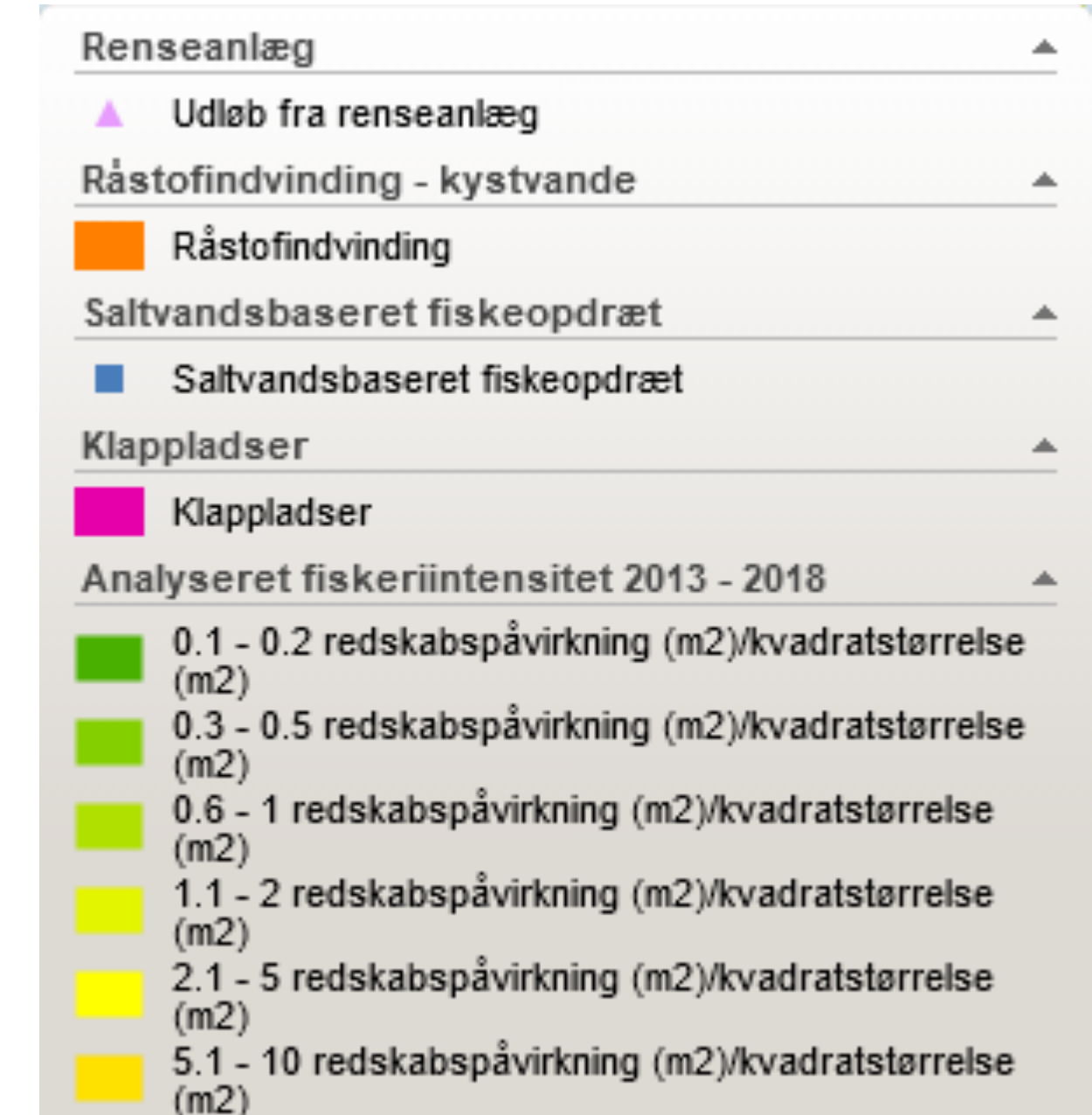
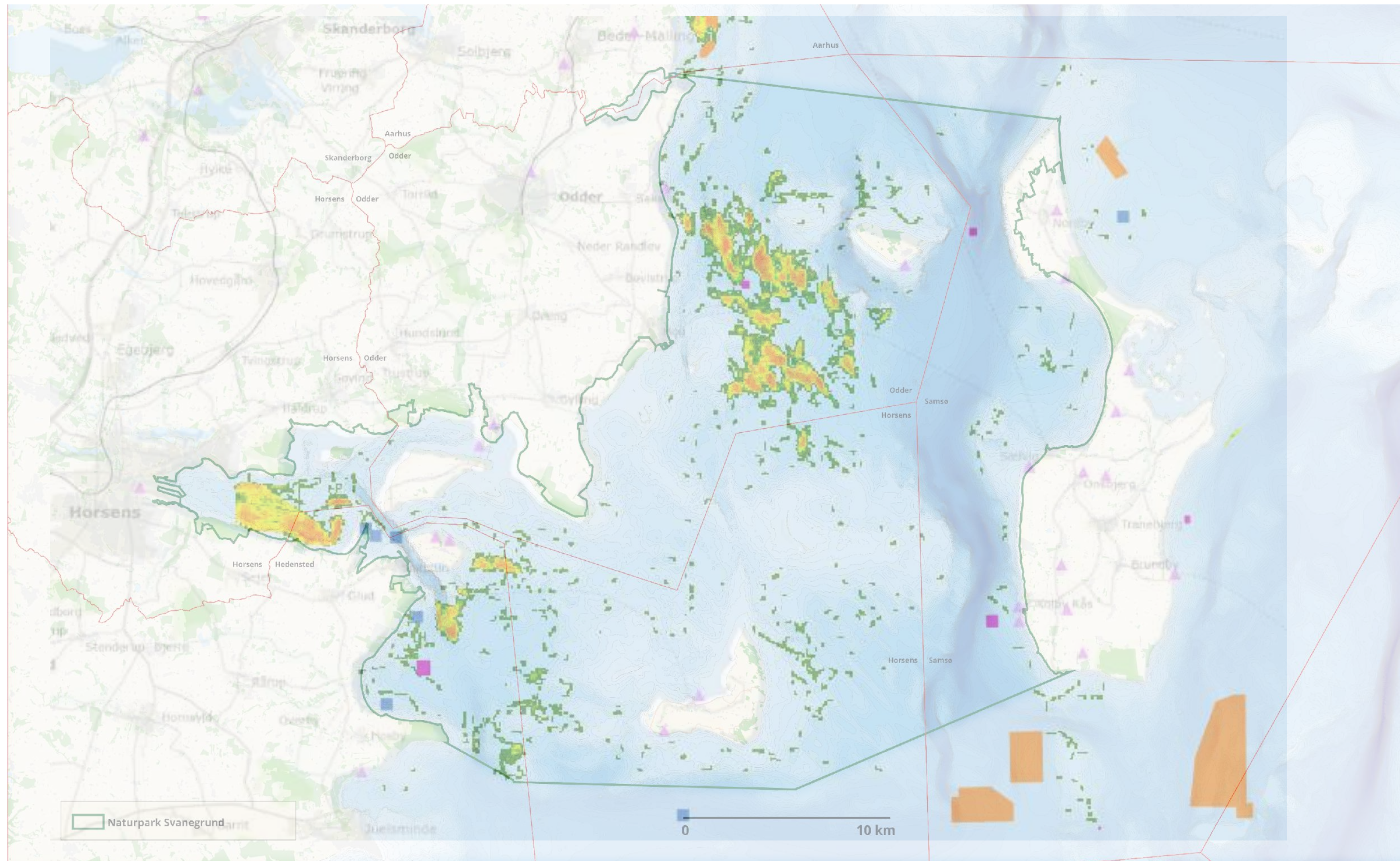
4 ønsker til Svanegrunden Naturpark

- Skab et fællesskab af frivillige, der vil arbejde sammen om kyst og havnaturen i Svanegrund Naturpark
- Arbejd for effektiv beskyttelse af naturen i Svanegrund Naturpark
- Genopret ødelagte habitater
- Monitor ændringer – positive som negative - i vores havnatur

Skab et fællesskab af frivillige der vil arbejde sammen om kyst og havnaturen i Svanegrund Naturpark



Arbejd for effektiv beskyttelse af naturen i Svanegrund Naturpark



Genopret ødelagte habitater



Moniter ændringer – positive som negative - i Svanegrundens havnatur

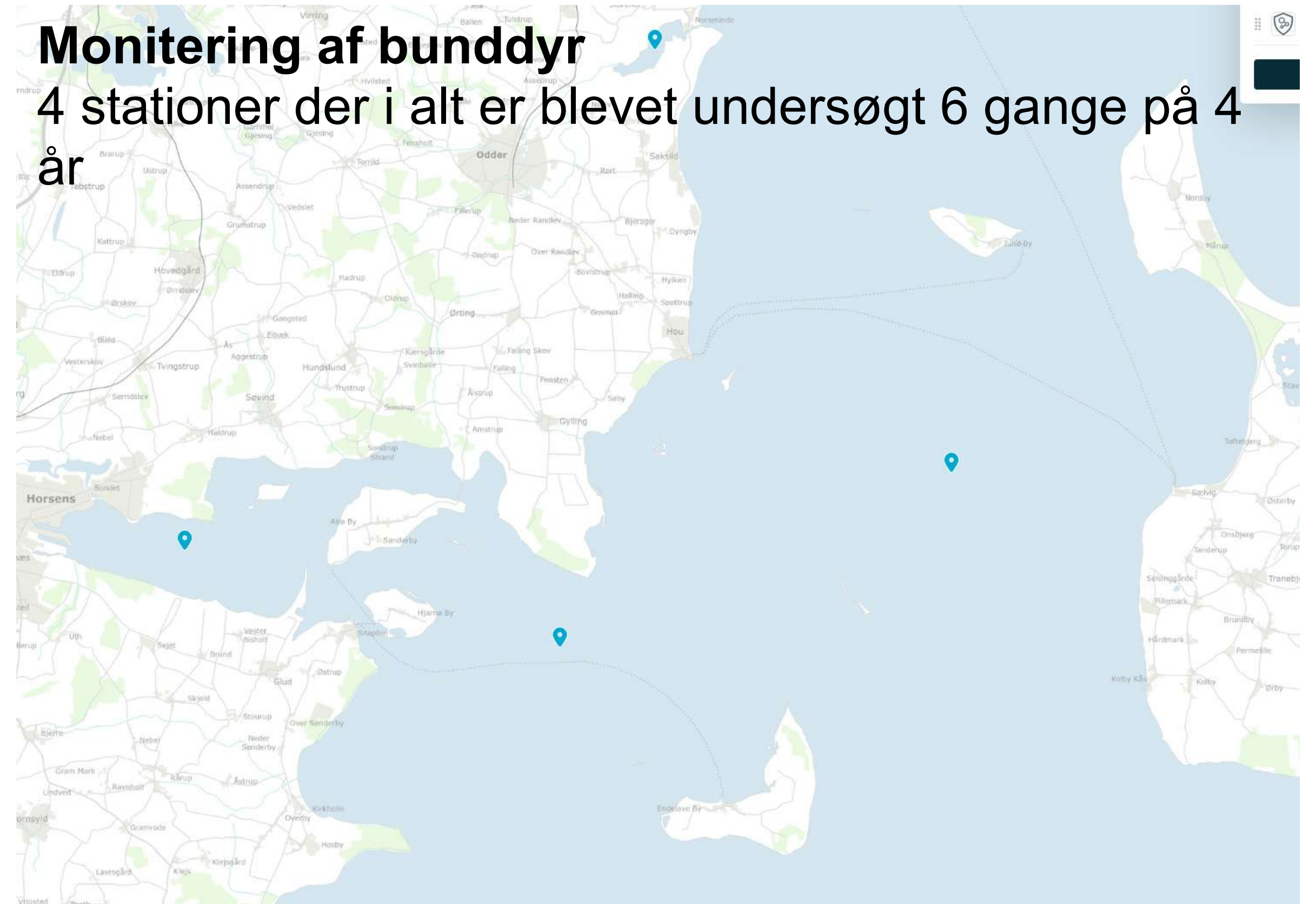
Monitering af fisk

1 videnskabeligt trawltræk om året
(samt 3-4 frivillige Nøglefiskere)



Monitering af bunddyr

4 stationer der i alt er blevet undersøgt 6 gange på 4 år







Genetablering af et
sundt havmiljø er et
langt sejt træ

Velbekomme og tak fordi i kom

OBS: Følg Naturpark Svanegrund på
[Facebook](#)



Eller på vores hjemmeside: naturpark.svanegrund.dk